

ПОСТАНОВЛЕНИЕ
Администрации Атяшевского городского поселения
Атяшевского муниципального района
Республики Мордовия

« 15 » апрель 2024 г.

р.п. Атяшево

№ 42

Об установлении публичного сервитута
для использования земель и земельных участков в целях эксплуатации
линейного объекта системы газоснабжения местного значения
«Газопровод низкого давления к котельной детсада № 2 пос. Атяшево
Атяшевского района»

В соответствии главой V.7 Земельного кодекса Российской Федерации от 25 октября 2001 года №136-ФЗ, Федеральными законами от 03 августа 2018 года №342-ФЗ «О внесении изменений в Градостроительный кодекс Российской Федерации и отдельные законодательные акты Российской Федерации», от 06 октября 2003 года №131-ФЗ «Об общих принципах организации местного самоуправления в Российской Федерации», от 25 октября 2001 года №137-ФЗ «О введении в действие Земельного кодекса Российской Федерации», от 31 марта 1999 года № 69-ФЗ «О газоснабжении в Российской Федерации», руководствуясь Уставом Атяшевского городского поселения Атяшевского муниципального района Республики Мордовия, на основании ходатайства общества с ограниченной ответственностью «ИНВЕСТ-ТРЕЙДХАУС» постановляет:

1. Установить публичный сервитут на срок 49 лет для использования земель и земельных участков в целях эксплуатации линейного объекта системы газоснабжения местного значения «Газопровод низкого давления к котельной детсада №2 пос. Атяшево» (далее соответственно - публичный сервитут, инженерное сооружение), по перечню и в границах согласно приложениям №1 и №2; следующие сроки и график ремонтно-эксплуатационных работ по обслуживанию инженерного сооружения (при необходимости): ежегодно с 1 января по 31 декабря.

2. ООО «ИНВЕСТ-ТРЕЙДХАУС» руководствоваться постановлением Правительства РФ от 20 ноября 2000 года №878 «Об утверждении Правил охраны газораспределительных сетей».

3. Публичный сервитут считается установленным со дня внесения сведений о нем в Единый государственный реестр недвижимости.

4. Установить ограничения в использовании земельных участков, в отношении которых установлен публичный сервитут, в соответствии с Постановлением Правительства Российской Федерации «Об утверждении правил охраны газораспределительных сетей» от 20 ноября 2000 г. №878.

5. ООО «ИНВЕСТ-ТРЕЙДХАУС» привести земельные участки, указанные в приложении, в состояние, пригодное для их использования в

соответствии с видом разрешенного использования, снести инженерное сооружение, размещенное на основании публичного сервитута, в срок, предусмотренный пунктом 8 статьи 39.50 Земельного кодекса Российской Федерации.

6. Главному специалисту Администрации Атяшевского городского поселения Атяшевского муниципального района Республики Мордовия Плехановой Е.И. в течение 5 рабочих дней со дня принятия решения об установлении публичного сервитута осуществить мероприятия, в соответствии с пунктом 7 статьи 39.43 Земельного кодекса Российской Федерации.

Глава Администрации
Атяшевского городского поселения



А.И. Серов

Приложение №1
к постановлению администрации
Атяшевского городского поселения Республики Мордовия
от « 15 » апреля 2024 г. № 42

**Перечень
земель и земельных участков, в отношении которых устанавливается
публичный сервитут и его границы**

Кадастровый номер земельного участка	Адрес или иное описание местоположения земельного участка
13:03:0101002	Республика Мордовия, Атяшевский район, рп. Атяшево
13:03:0101002:2033	Республика Мордовия, Атяшевский район, рп. Атяшево, пер. Силантьева

Приложение №2
к постановлению администрации
Атяшевского городского поселения Республики Мордовия
от « 15 » апреля 2024 г. № 42

ОПИСАНИЕ МЕСТОПОЛОЖЕНИЯ ГРАНИЦ		
публичный сервитут для использования земель и земельных участков в целях эксплуатации линейного объекта системы газоснабжения местного значения «Газопровод низкого давления к котельной дачного участка № 2 пос. Атяшево»		
<small>(наименование объекта, местоположение границ которого описано)</small>		
Сведения об объекте		
№ п/п	Характеристики объекта	Описание характеристик
1	2	3
1	Местоположение объекта	Республика Мордовия, р-н Атяшевский, рп. Атяшево
2	Площадь объекта ± величина погрешности определения площади ($P \pm \Delta P$)	102±4 кв.м
3	Иные характеристики объекта	публичный сервитут для использования земель и земельных участков в целях эксплуатации линейного объекта системы газоснабжения местного значения «Газопровод низкого давления к котельной дачного участка № 2 пос. Атяшево» на срок 49 лет в пользу ООО "ИНВЕСТ-ТРЕЙДХАУС" (ИНН: 7716799274, ОГРН: 1157746640270)

ОПИСАНИЕ МЕСТОПОЛОЖЕНИЯ ГРАНИЦ

публичный сервитут для использования земель и земельных участков в целях эксплуатации линейного объекта системы газоснабжения местного значения «Газопровод низкого давления к котельной д/сада № 2 пос. Атяшево Атяшевского района»

(наименование объекта, местоположение границ которого описано)

Сведения о местоположении границ объекта**1. Система координат МСК-13, зона 1****2. Сведения о характерных точках границ объекта**

Обозначение характерных точек границ	Координаты, м		Метод определения координат характерной точки	Средняя квадратическая погрешность положения характерной точки (M _t), м	Описание обозначения точки на местности (при наличии)
	X	Y			
1	2	3	4	5	6
1	437767,99	1348907,42	Метод спутниковых геодезических измерений (определений)	0,10	—
2	437770,01	1348910,88	Метод спутниковых геодезических измерений (определений)	0,10	—
3	437765,87	1348913,30	Метод спутниковых геодезических измерений (определений)	0,10	—
4	437759,46	1348917,05	Метод спутниковых геодезических измерений (определений)	0,10	—
5	437752,03	1348921,41	Метод спутниковых геодезических измерений (определений)	0,10	—
6	437750,21	1348918,27	Метод спутниковых геодезических измерений (определений)	0,10	—
7	437748,87	1348918,92	Метод спутниковых геодезических измерений (определений)	0,10	—
8	437747,11	1348915,34	Метод спутниковых геодезических измерений (определений)	0,10	—

ОПИСАНИЕ МЕСТОПОЛОЖЕНИЯ ГРАНИЦ

публичный сервитут для использования земель и земельных участков в целях эксплуатации линейного объекта системы газоснабжения местного значения «Газопровод низкого давления к котельной дачного участка № 2 пос. Атяшево Атяшевского района»

(наименование объекта, местоположение границ которого описано)

Сведения о местоположении границ объекта

1	2	3	4	5	6
9	437748,62	1348914,59	Метод спутниковых геодезических измерений (определений)	0,10	—
10	437751,90	1348913,20	Метод спутниковых геодезических измерений (определений)	0,10	—
11	437753,47	1348915,93	Метод спутниковых геодезических измерений (определений)	0,10	—
12	437757,44	1348913,59	Метод спутниковых геодезических измерений (определений)	0,10	—
13	437763,85	1348909,84	Метод спутниковых геодезических измерений (определений)	0,10	—
1	437767,99	1348907,42	Метод спутниковых геодезических измерений (определений)	0,10	—

3. Сведения о характерных точках части (частей) границы объекта

Обозначение характерных точек части границы	Координаты, м		Метод определения координат характерной точки	Средняя квадратическая погрешность положения характерной точки (M _i), м	Описание обозначения точки на местности (при наличии)
	X	Y			
1	2	3	4	5	6
Часть № —					
—	—	—	—	—	—

ОПИСАНИЕ МЕСТОПОЛОЖЕНИЯ ГРАНИЦ

публичный сервитут для использования земель и земельных участков в целях эксплуатации линейного объекта системы газоснабжения местного значения «Газопровод низкого давления к котельной дачада № 2 пос. Атяшево Атяшевского района»

(наименование объекта, местоположение границ которого описано)

Сведения о местоположении измененных (уточненных) границ объекта**1. Система координат —****2. Сведения о характерных точках границ объекта**

Обозначение характерных точек границ	Существующие координаты, м		Измененные (уточненные) координаты, м		Метод определения координат характерной точки	Средняя квадратическая погрешность положения характерной точки (M _t), м	Описание обозначения точки на местности (при наличии)
	X	Y	X	Y			
1	2	3	4	5	6	7	8
—	—	—	—	—	—	—	—

3. Сведения о характерных точках части (частей) границы объекта

Часть № —

Обозначение характерных точек границ	Существующие координаты, м		Измененные (уточненные) координаты, м		Метод определения координат характерной точки	Средняя квадратическая погрешность положения характерной точки (M _t), м	Описание обозначения точки на местности (при наличии)
	X	Y	X	Y			
1	2	3	4	5	6	7	8
—	—	—	—	—	—	—	—

ОПИСАНИЕ МЕСТОПОЛОЖЕНИЯ ГРАНИЦ

публичный сервитут для использования земель и земельных участков в целях эксплуатации линейного объекта системы газоснабжения местного значения «Газопровод низкого давления к котельной д/сада № 2 пос. Атяшево Атяшевского района»








(наименование объекта, местоположение границ которого описано)

Схема границ публичного сервитута



Масштаб 1: 500

Используемые условные знаки и обозначения:

-  – граница публичного сервитута,
-  – газопровод,
-  – границы земельных участков,
-  – границы кадастровых кварталов,
-  – установленные границы административно-территориальных образований,
-  – границы населенных пунктов,
-  – характерная точка публичного сервитута.

Подпись  *Петрова М. Г.* Дата 25 февраля 2024 г.

Место для оттиска и печати (при наличии) лица, составившего описание местоположения границ объекта

